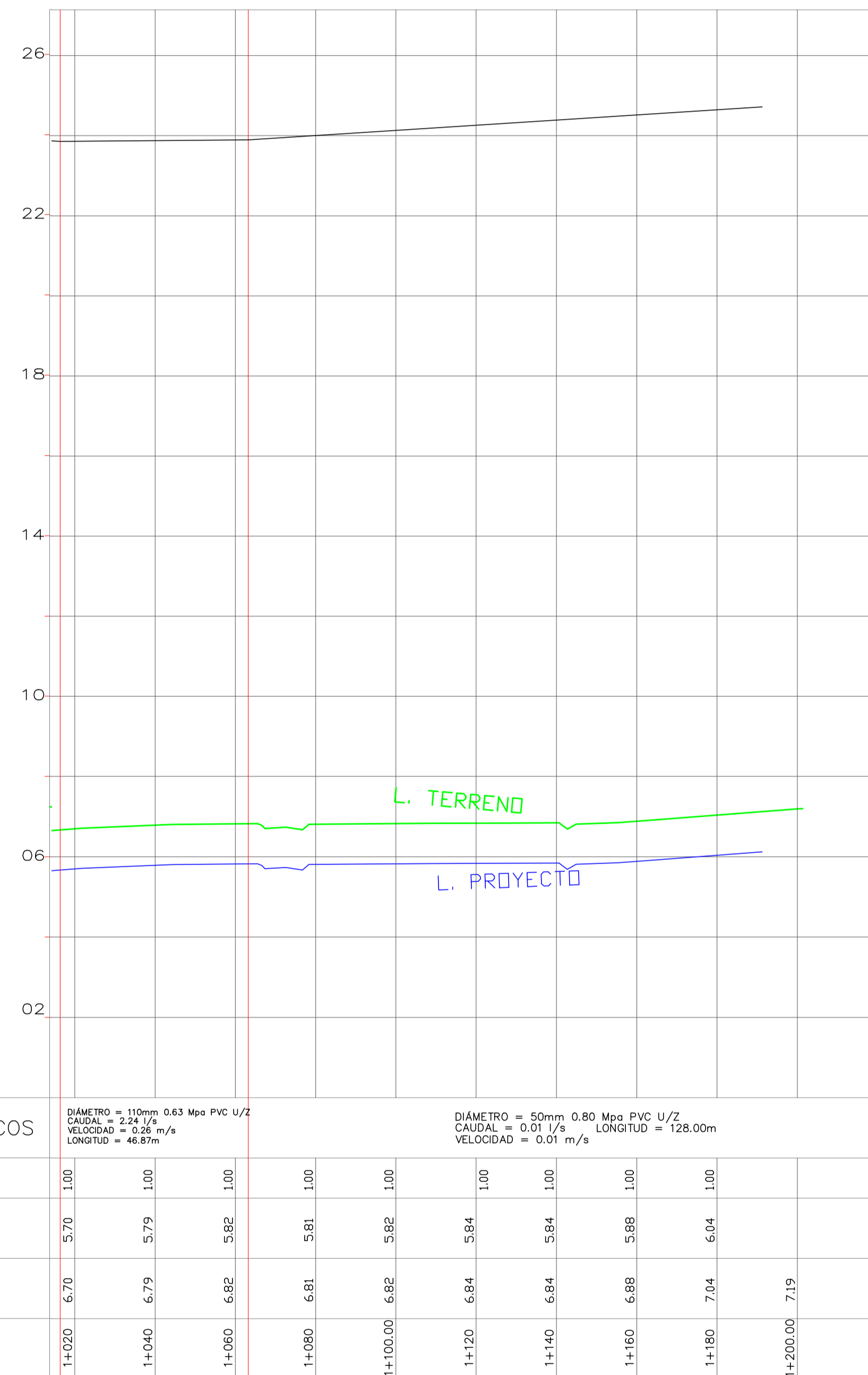
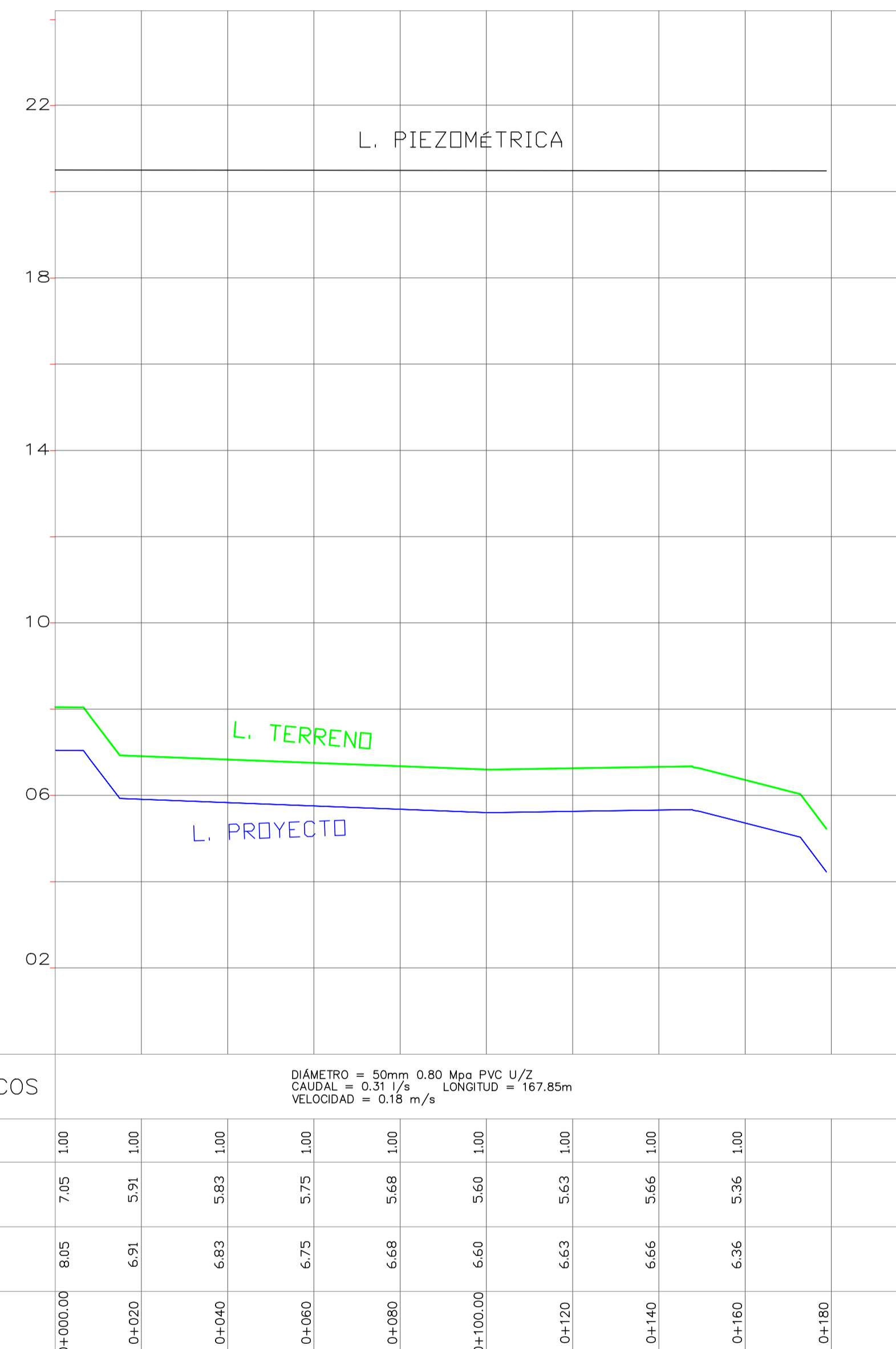


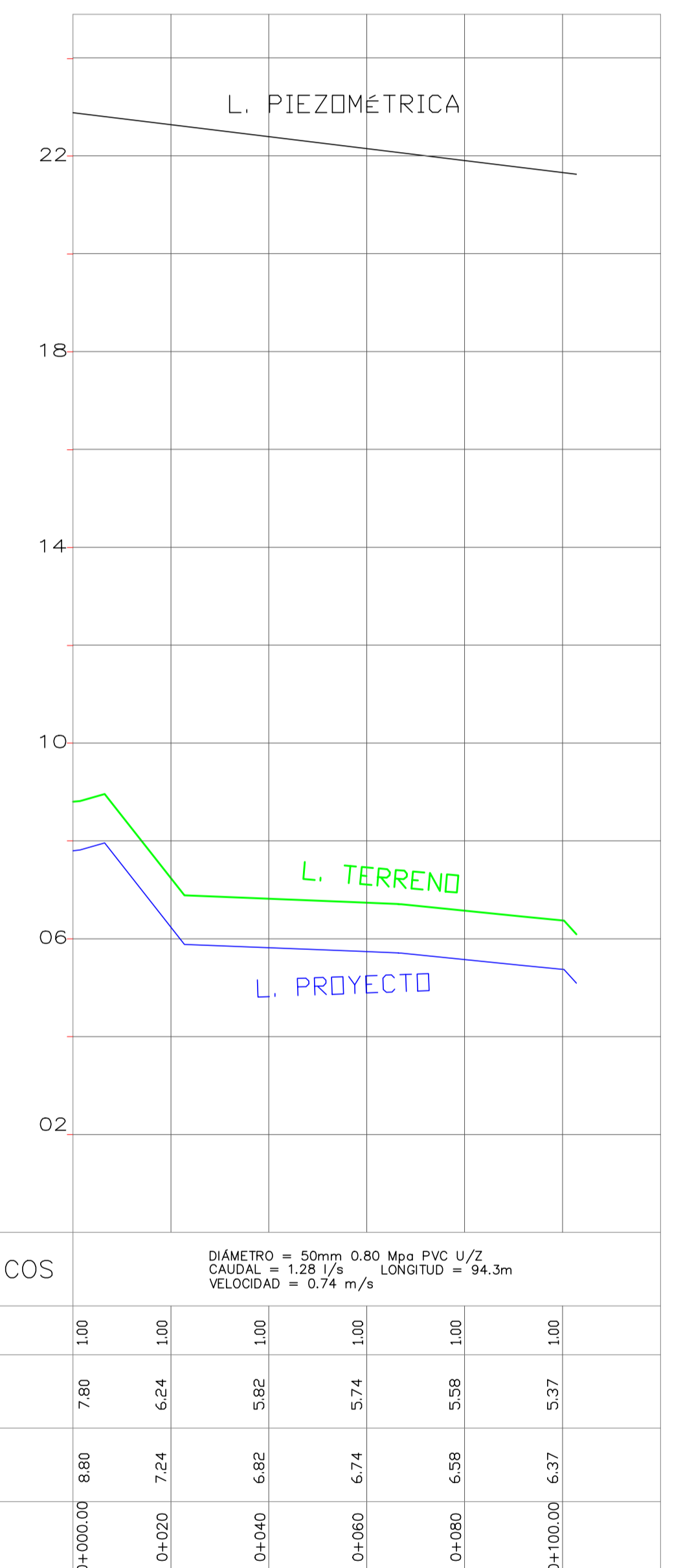
PERFIL LONGITUDINAL RAMAL "R98"



PERFIL LONGITUDINAL RAMAL "R99"



PERFIL LONGITUDINAL RAMAL "R100"



ESC. HORIZONTAL = 1 / 1000
ESC. VERTICAL = 1 / 100



GOBIERNO AUTONOMO DESCENTRALIZADO
DEL CANTÓN BABA

AB. JAEL MELO OLVERA
ALCALDESA 2023-2027

OBRA

ESTUDIOS DE FACTIBILIDAD Y DISEÑOS DEFINITIVOS DE AGUA POTABLE, ALCANTARILLADO SANITARIO Y ALCANTARILLADO PLUVIAL EN LA CABECERA CANTONAL DE BABA Y VARIOS SECTORES RURALES, PARROQUIA ISLA DE BEJUCAL, PARROQUIA GUARE Y RECINTO LA CARMELA DEL CANTÓN BABA, PROVINCIA DE LOS RÍOS

CONTIENE

RED DE DISTRIBUCIÓN AGUA POTABLE - PERFILES LONGITUDINALES CABECERA CANTONAL DE BABA

REVISÓ

ING. MIGUEL VALENCIA
ADMINISTRADOR DE CONTRATO

REALIZÓ

ING. HUGO RODRIGUEZ
CONSULTOR

REVISÓ

PROYACONST S.A.
FISCALIZACIÓN

ESCALA

INDICADAS

FECHA

AGOSTO 2024

LAMINA

REDAP-BABA-46